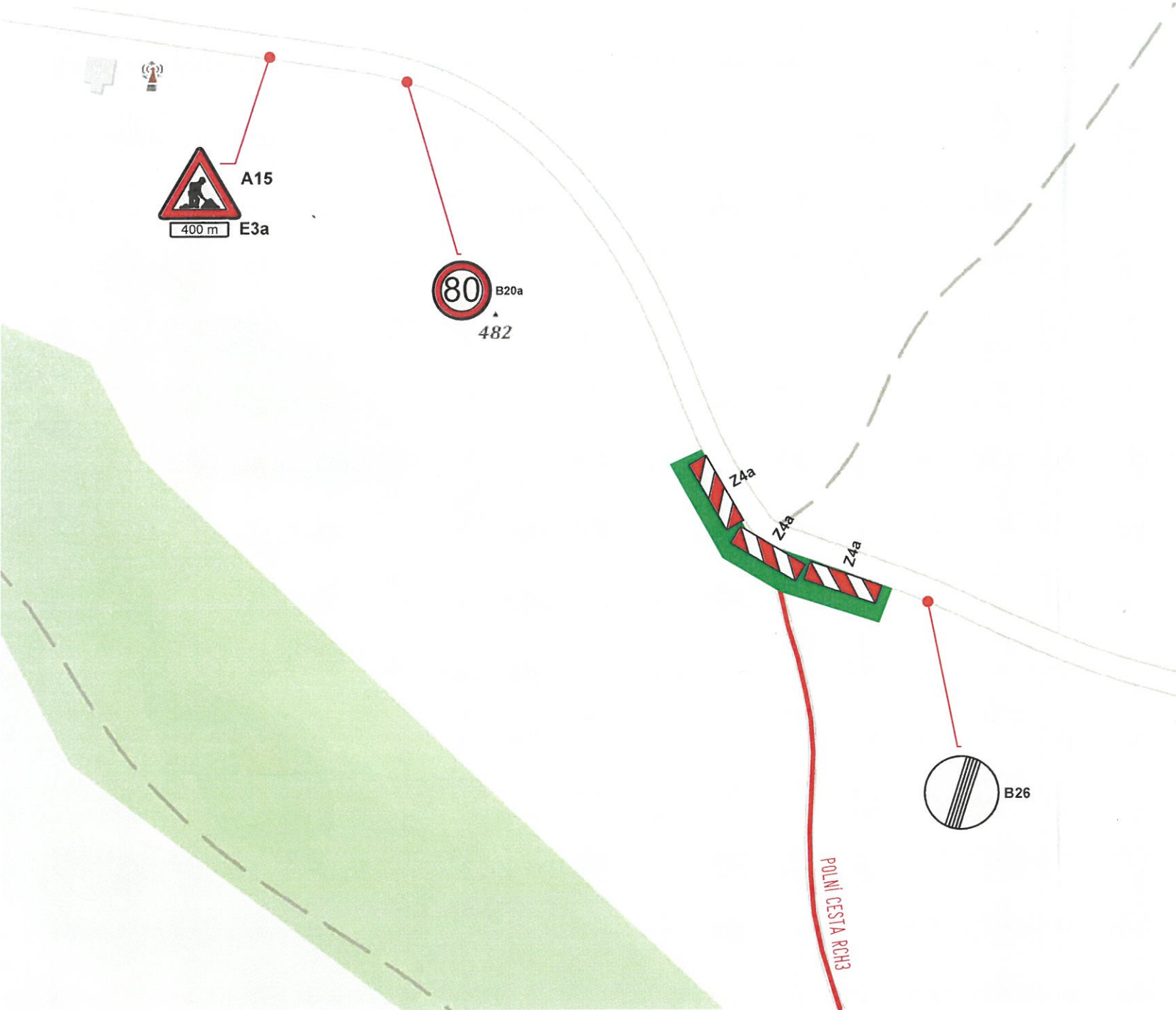
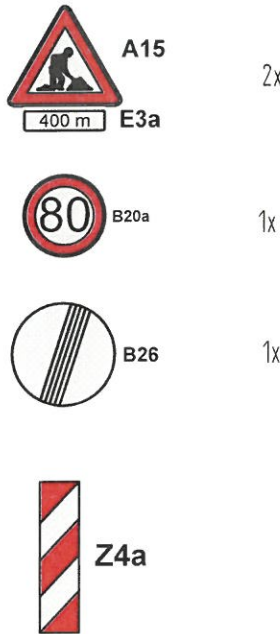


OZNAČENÍ PRACOVNÍHO MÍSTA NA NA MÍSTNÍ KOMUNIKACI MK 51C



POUŽITÉ SDZ



Podmínky při provádění prací:

- nejsou uvažovány objížděné trasy
- stávající šířka komunikace: 3,70m
- pověření zaměstnanci pro řízení silničního provozu budou oblečeni ve výstražném oděvu s vysokou viditelností dle ČSN EN 471 s reflexními pásy.
- Dočasná neplatnost stávajících svislých dopravních značek bude provedena škrtnutím páskou s oranžovo-černým pruhem s šíří 50mm

LEGENDA

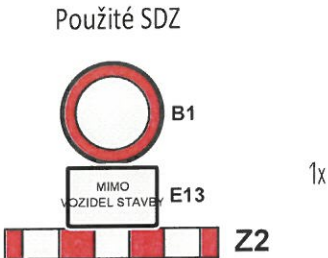
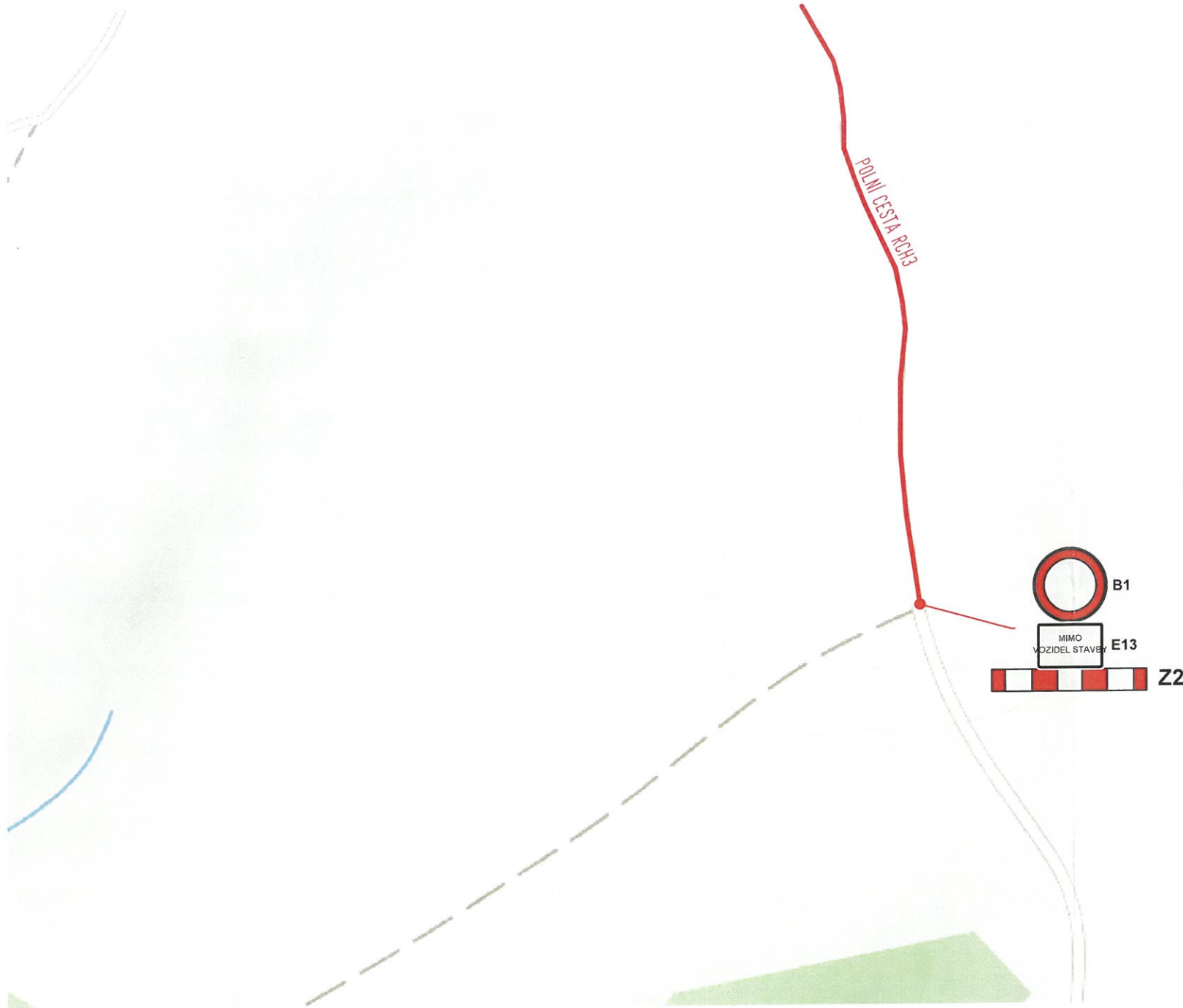
TRASOVÁNÍ POLNÍ CESTY

UMÍSTĚNÍ DOPRAVNÍHO ZNAČENÍ BUDE V SOULADU S
TP 66 - ZÁSADY PRO OZNAČOVÁNÍ PRACOVNÍCH MÍST NA POZEMNÍCH
KOMUNIKACÍCH
UMÍSTĚNÍ ZNAČEK V SITUACI JE POUZE SCHEMATICKÉ

MĚSTSKÝ ÚŘAD PRACHATICE
Tato dokumentace byla ověřena ve stavebním řízení:
silničního a stavebního zákona, je podřízena pro provedení
stavby podle rozhodnutí č.j.: 15219/2024
ze dne 15. 4. 2024
vydaného odborem KSD Městského úřadu Prachatice a je
zároveň nedílnou součástí tohoto rozhodnutí.
Podpis: [Signature]

Zodpovědný projektant	Ing. Oldřich Slováček	S-pro servis s.r.o.	
Vypracovali	Ing. Matěj Slováček Ing. Tomáš Mareš	Pivovarská 3272 388 01 Blatná tel.: 775 752 294 IČ 060 16 910	
Investor	ČR - Státní pozemkový úřad IČO 01312774 Krajský pozemkový úřad pro Jihočeský kraj Pobočka Prachatice Vodňanská 329, 383 01 Prachatice	Datum	09/2022
Stavba	POLNÍ CESTY NETOLICE	Stupeň PD	DSP
Stavební objekt	SO 101 Polní cesta RCH3 v k. ú. Netolice	Formát	A3
Název výkresu	Dopravně-inženýrská opatření	Měřítko	---
		Číslo výkresu	Číslo paré
			E.1

OZNAČENÍ PRACOVNÍHO MÍSTA NA NA POLNÍ CESTĚ



LEGENDA

— TRASOVÁNÍ POLNÍ CESTY

Podmínky při provádění prací:

- komunikace bude po celou dobu zcela uzavřena, objízdné trasy nejsou navrhovány
- pověření zaměstnanci pro řízení silničního provozu budou oblečeni ve výstražném oděvu s vysokou viditelností dle ČSN EN 471 s reflexními pásy.
- dočasná neplatnost stávajících svislých dopravních značek bude provedena škrtnutím páskou s oranžovo-černým pruhem s šíří 50mm
- příčná uzavěra bude vybavena minimálně 3 výstražnými světly typu 1.

MĚSTSKÝ ÚŘAD PRACHATICE

Tato dokumentace byla ověřena ve stavebním řízení podle silničního a stavebního zákona, je podle rozhodnutí řádně vydaného odborem KSD Městského úřadu Prachatice a je zároveň nedílnou součástí tohoto rozhodnutí.

ze dne 15. 4. 2024

Podpis: [Signature]

Zodpovědný projektant	Ing. Oldřich Slováček	S-pro servis s.r.o.	
Vypracovali	Ing. Matěj Slováček Ing. Tomáš Mareš	Privovarská 1272 388 01 Blatná tel.: 775 752 294 IČ 060 16 910	
Investor	ČR - Státní pozemkový úřad IČO 01312774 Krajský pozemkový úřad pro Jihočeský kraj Pobočka Prachatice Vodňanská 329, 383 01 Prachatice	Datum	09/2022
Stavba	POLNÍ CESTY NETOLICE	Stupeň PD	DSP
Stavební objekt	SO 101 Polní cesta RCH3 v k. ú. Netolice	Formát	A3
Název výkresu	Dopravně-inženýrská opatření	Měřítko	---
		Číslo výkresu	Číslo paré
		E.2	1